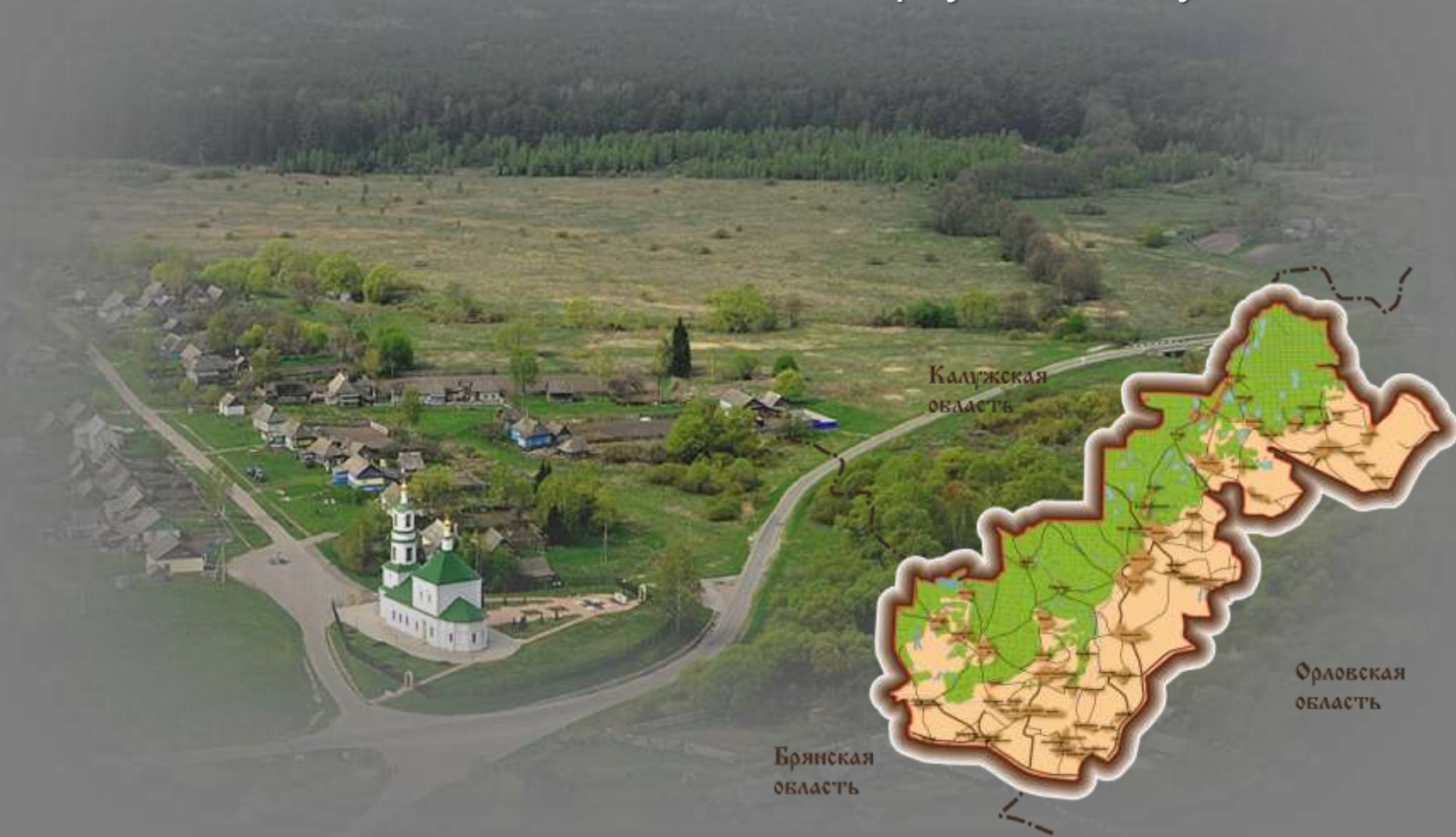


# Орловское полесье

Виртуальное путешествие



«Орловское полесье» – замечательный уголок русской природы, который очаровывает своей красотой в любое время года. Красота природы, наличие уникальных объектов, глубокая связь этого края с историей России, как древнейшей, так и современной, создает особую неповторимость и привлекательность.

Посетить «Орловское полесье» – значит, совершить путешествие в мир живой природы, привлекающей своей первозданной красотой и неповторимостью.

Парк сочетает в себе красоту дикой природы и культурно-исторические объекты. Богатый животный мир, леса, холмы, реки, озера – всё это можно увидеть в «Орловском полесье».



Живописный ландшафт Парка включает в себя долины рек и многочисленные родники, овраги и леса, равнины и холмы – настоящее царство нетронутой природы. Всего по территории НП протекает 72 реки и ручья, на поверхность выходит 70 родников. Встречаются здесь и древние дюны, и барханы высотой до 10 метров. В Парке имеется развитая сеть озер и прудов. Наиболее крупные из них озера: Большое (60 га), Старое (24 га), Обмеж (16,7 га), Центральное (7,6 га), Рясник (1,2 га).

Кроме перечисленных водоемов на территории парка имеется большое количество родников, наиболее популярные из которых: «Святой источник», «Льговский», «Рясник», «Журавлик».



В национальном парке произрастает 940 видов растений. На юге преобладают сосновые леса, в центральной части смешанные и хвойные леса, на севере, в основном, лиственные и смешанные леса, изредка — чистые ельники и сосняки.

Среди деревьев встречаются сосна обыкновенная, дуб черешчатый, береза, ель европейская, липа, осина, клен платанолистный, реже — ясень обыкновенный и ольха клейкая. В реках и озерах встречаются крайне редкие представители флоры: турча болотная, кувшинка чисто-белая, телорез алоевидный.



- На территории национального парка зарегистрировано 285 видов позвоночных животных, из которых 89 видов занесено в Красные книги разных уровней. На просторах парка живут олени, косули, кабаны, лоси и даже рыси. Берега местных водоемов облюбовали бобры, норки, выдры, выхухоли, ондатры. Среди птиц встречаются глухари, рябчики, куропатки, перепелки.





Своеобразной визитной карточкой «Орловского полесья» является зубр европейский, занесенный в Красную книгу РФ. Изучение, охрана и контроль популяции европейского зубра является основным направлением научной деятельности национального парка.



Сохранение и восстановление европейского зубра, который исчез из дикой природы по вине человека, – задача мирового масштаба, и её успешно реализуют в Национальном парке: в настоящее время орловские зубры самые многочисленные в России.



Русская выхухоль — это крайне необычное животное, являющееся ярким представителем семейства кротовых. Русская выхухоль — один из древнейших представителей животного мира на нашей планете. Эти зверьки видели мамонтов, видели практически все этапы становления человека, пережили не одну глобальную катастрофу, а сейчас могут исчезнуть из-за человека.

Еще одним редким видом, обитающим в водоёмах полесья является русская выхухоль (лат. *Desmana moschata*). С 1997 года ведутся работы по её восстановлению и мониторингу. Русская выхухоль, занесена в Красную книгу еще в 1920 году. Тогда же и была запрещена охота на нее, так как этот вид массово истреблялся из-за меха и мускуса.








Привлекательность и неповторимость этим местам в центре Среднерусской возвышенности придадут не только красота природы и наличие уникальных природных объектов, но и богатое историко-культурное наследие. Разнообразны археологические памятники на территории парка, например, городище Радовище и курганный могильник вятичей Радовище, расположенный в 1,5 км. к северу от деревни Радовище.



316



Илл. 102. Городище Радовице. Вторая половина I тысячелетия до н. э.  
Орловская область, Хотьнецкий р-н. Художественная реконструкция В. М. Неделкина.



Городище Радовице представляет собой древнейшее из известных на Орловщине укрепленных поселений (середина I тыс. до н.э. – эпоха раннего железного века). Поселение относится к типу так называемых «болотных городищ».

Остатки городища Радовице хорошо видны и сейчас, хотя его поверхность повреждена ямами военного времени и поросла лесом.


Городище входит в список посещения объектов Обзорной экскурсии.

Городище – от слова «городить», «огораживать» (кстати, среди местного населения до сих пор бытует слово «горожа», в значении «забор, ограда»).

Как правило, болотные городища представляют собой небольшие круглые площадки посреди болота, окруженные двумя-тремя концентрическими валами (высотой в 1,5-2 м) и рвом в 4-6 м шириной.

# Орловское полесье

## Виртуальное путешествие



*Художественная реконструкция В.М. Негелина*

Известны и селище у д. Булатово, представляющее собой комплекс из трех почепских селищ I-III веков нашей эры; городище у д. Хотимль-Кузьменково – бывшее в бытность Киевской Руси центром княжеской власти. Городище Хотимль является остатками самой крупной в Орловской области крепости – древнерусского города Хотимля. Городище относится к памятникам федерального значения. Судя по размерам и мощным укреплениям, Хотимльское городище в XI-XIV веках являлось одной из самых крупных крепостей удела.

В письменных источниках Хотимль впервые упоминается в 1499 году в жалованной подтверждающей грамоте Великого князя Литовского Александра князю Сименону Ивановичу Можайскому.

Сохранились местные предания, которыми население объясняло себе наличие древних сооружений практически рядом со своими избами. Якобы этот городок с чугунными воротами и подъемными мостами построила себе царица, бежавшая от лютого мужа.



Душой Полесья, его Святыней и одной из основных достопримечательностей Национального парка является Святой источник.

Возникновение источника окутано тайной. Согласно преданию, однажды во время сильного пожара внезапно пролился сильный дождь с грозой, затушивший пожар. При этом молнии несколько раз били в одно и то же место, в котором и забил родник, а рядом жители села обнаружили образ Казанской иконы Божией Матери.

В народе этот источник называют Кипящие пески, потому что дно источника – песчаное, и несколько бьющих со дна ключей создают эффект кипения песка. Вода здесь кристально чистая и очень вкусная.

Неподалеку есть деревянная часовня, освящённая во имя Казанской Божией Матери, и ниже по течению – купель.



«Льгов – большое степное село с весьма древней каменной одноглавой церковью и двумя мельницами на болотистой речке Росоте. Эта речка верст за пять от Льгова превращается в широкий пруд, по краям и кое-где посередине заросший густым тростником». Это отрывок из рассказа «Льгов», вошедшего в «Записки охотника» нашего земляка – великого русского писателя Ивана Сергеевича Тургенева, чье имя неразрывно связано с Орловским полесьем.



История села Льгов насчитывает не одну сотню лет. Главной достопримечательностью села является церковь во имя Святой Живоначальной Троицы. Это одна из старейших сохранившихся каменных церквей XVIII в Орловщины.

Приехав в Полесье, обязательно посетите старинное село Ильинское, в котором часто бывали заядлые орловские охотники – И. С. Тургенев и А. А. Фет. Их привлекали здесь болотистые окрестности, так называемые «глинкинские болота», где водилось превеликое множество дичи.

В селе Ильинском действует Литературно-краеведческий музей «Тургеневское полесье», где собраны материалы по истории Орловского полесья. В музее четыре зала: «И. С. Тургенев и наш край», «Предметы быта, утварь и одежда крестьян конца XIX в.», «Наш край в годы Великой Отечественной войны», «Современная жизнь села». В музее можно познакомиться с творческим коллективом фольклорного ансамбля «Калиновый садок», ставшего известным не только во всей Центральной России, но и за ее пределами. © Орловская областная научная универсальная публичная библиотека им. И.А. Бунина, 2021 г



Орловское полесье – край легенд. Одна из них утверждает, что защитник земли русской Илья Муромец бывал на Орловщине и сразился с Соловьём-разбойником в деревне Девять Дубов, находящейся на территории Полесья.

В церковной летописи говорится, что на месте деревни в древние времена были непроходимые болота, а в самой густой части леса было девять дубов, росших из одного пня. Они так тесно срослись между собой, что представляли удобное место для укрывательства Соловья-разбойника и его шайки, грабивших и убивавших путников, и даже несколько раз нападавших на Одринский монастырь, предавая его огню и разорению.



В. Васнецов «Богатырский скак», 1914 г.

## Орловское полесье Виртуальное путешествие

Много легенд в Полесье связано со знаменитым Кудеяром. Кудеяр – то ли старший брат Ивана Грозного, то ли сын, то ли его опричник – в любом случае легендарный разбойник XVI века, дерзко грабивший богатые обозы и зарывавший несметные богатства по всей центральной и южной России. Многие хотели поймать Кудеяра, но злодей был неуловим. Говорят, уходить от засад ему помогала жена-ведьма.

По преданию, кладов существовало около сотни, в том числе в Орловской губернии. Один из них будто бы зарыт в Полесье на Кудеяровой горе. Многие пытались и до сих пор пытаются отыскать этот схрон. Только ничего не выходит: на него будто бы «зарок положен крепкий: на человечью кровь», – читаем в рассказе Тургенева «Поездка в Полесье». Местные говорят, что над Кудеяровой горой по ночам то блуждают огни, то слышится жалобный детский плач. Видно, без ведьмы тут не обошлось.






# Орловское полесье

## Виртуальное путешествие

- Не обошла стороной этот край Великая Отечественная война, он стал ареной, где полмиллиона людей, свыше тысячи танков и тысяча самолетов сошлись в смертельной схватке. Небольшой участок реки Вытебеть: от Льгова на севере до Девяти Дубов на юге стал местом великого противостояния, которое продолжалось 25 суток.
- На этом месте восстановлен военно-исторический объект, расположенный в лесном массиве урочища Сопова горка, в километре от поселка Жудерский. Здесь находился командный пункт 16-й гвардейской дивизии, окопы, огневые точки.
- Комплекс знакомит с военным прошлым нашего края периода оккупации и освобождения местности от фашистских захватчиков.



# Орловское полесье

## Виртуальное путешествие



На сегодняшний день Национальный парк это не только место успешного разведения зубров. Орловское полесье является информационно-культурным центром, на базе которого ведется эффективная эколого-просветительская деятельность: выпускаются собственные периодические издания, фотоальбомы, фильмы, сувенирная продукция. Территория парка – это своеобразная учебная лаборатория под открытым небом, где профессионально проводятся экскурсии и занятия по экологии.



Мастер-класс  
«Цветочная брошь»



Национальный парк «Орловское полесье» открыт для посетителей в любое время года. Здесь можно погулять по лесу, который всегда полон природной красоты и привлекательности.

Для более подробного ознакомления с особенностями Парка для посетителей разработаны экологические тропы и туристические маршруты.

- **Пешеходные тропы:**
- «Сосновый бор», «Тропами Кудеяра», «Сахаровские родники», «Эхо войны», «Кладовая солнца».
- **Автомобильные маршруты:**
- «Обзорная экскурсия», «Озера и пруды Полесья», «В гости к зубрам».



# Орловское полесье

## Виртуальное путешествие



Орловское полесье обладает всей необходимой инфраструктурой для отдыха на природе: беседки, столы, мангалы, зоны для кемпинга и разведения костра. Для более продолжительного и комфортного отдыха можно воспользоваться услугами гостевых комплексов, расположенных в самых живописных местах – среди сосен, берез и озер.





## Орловское полесье Виртуальное путешествие

Традиционно в Орловском полесье проходит международный фольклорный праздник «Троицкие хороводы в Орловском полесье». Ежегодно в день Святой Троицы сюда приезжают коллективы из близлежащих областей. Здесь весело и задорно водят хороводы, играют в народные игры, демонстрируют мастерство старинных ремесел истинные любители и хранители народных традиций.





# Орловское полесье

Виртуальное путешествие

Приезжайте в этот благословенный край! Орловское полесье ждет Вас!



# Орловское полесье

Виртуальное путешествие

- Фото взяты с официального сайта Федерального государственного бюджетного учреждения «Национальный парк «Орловское полесье».
- При подготовке презентации использовались материалы сайтов:
- <https://orlpolesie.ru>
- <https://visit-orel.ru>
- <https://www.tourister.ru>
- Выражаем благодарность за предоставленные материалы работникам Национального парка «Орловское полесье».

ДНИ  
ЗАПОВЕДНЫХ  
ТЕРРИТОРИЙ



Сухотина Е.А., зав. отделом  
документов по экологии и сельскому хозяйству